



EVROPSKÁ UNIE
Evropské strukturální a investiční fondy
Operační program Doprava

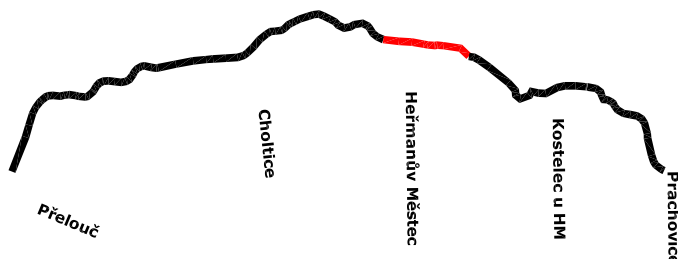
Ministerstvo dopravy
Státní fond dopravní
infrastruktury



Jiná ověření:

Paré:

Orientační schéma:






Razítko oprávněné osoby:

Podpis:

Datum:

Revize:	Datum:	Popis:	Kontroloval:
O02	08/2022	1. ETAPA- výstavba nástupišť v ŽST Heřmanův Městec	Ing. Petr Burda
O01	06/2022	1. ETAPA - výstavba nástupišť	Ing. Petr Burda
O00	02/2022	Odevzdání - Dokumentace se zpracovanými připomínkami	Ing. Petr Burda
P02	10/2021	Odevzdání - DUSP k připomínkám	Ing. Petr Burda

Stavebník/Investor:	Správa železnic, státní organizace	 SPRÁVA ŽELEZNIC
Adresa:	Dlážděná 1003/7, 110 00 Praha 1	
Zástupce investora:	Stavební správa východ	
Adresa:	Nerudova 1, 779 00 Olomouc	

Zhotovitel díla:	EXprojekt s.r.o.		
Adresa:	Heršpická 758/13, 619 00 Brno		
Kontakt:	T: +420 533 312 000 E: info@exprojekt.cz		
Zhotovitel objektu:	EXprojekt s.r.o.		
Adresa:	Heršpická 758/13, 619 00 Brno		
Kontakt:	T: +420 533 312 000 E: info@exprojekt.cz		
Hlavní projektant (HIP):	Ing. Igor Kekely	Specialista:	Ing. Bohumil Brechta

Název stavby/akce:	Rekonstrukce TZZ Přelouč – Prachovice, 1. ETAPA- výstavba nástupišť v ŽST Heřmanův Městec	Označení investora: S621500628
Název části:	Dokladová část	Označení zhotovitele: 2020-202
Název objektu/díle části:	Geodetický podklad	Označení části: N.1.5
Název přílohy:	Seznam dotčených nemovitostí	Označení objektu/komplexu: -
Název díle části přílohy:		Číslo přílohy: 2. 110
Odpovědný projektant:	Zpracovatel přílohy:	Stupeň dokumentace:
Ing. Stanislav Sabo	Ing. Pavlína Vondrušková	DUSP+PDPS
Kraj:	Katastrální území:	Smluvní datum zpracování:
Pardubický	viz textová část	08/2022

Kódové označení přílohy:
S621500628_PDPS_N105_XXXXXXX_XX2_110_002

Seznam nemovitostí dotčených stavbou

„Rekonstrukce TZZ Přelouč – Prachovice, 1. ETAPA- výstavba nástupišť“

Údaje dle KN																	Nový stav KN (GP)			Trvalý zábor				Dočasný zábor - nájem pozemků				Všechno blokem				Druh jiného dovozu	Poznámka				
Katastrální území dle KN	TU	stanoviště KM	LV	Společný podíl	IC/RC	Jméno (název) vlastnicka	Adresa (ulice) vlastnicka	Druh číselování parcely	Parcelní číslo	Výměra (m²)	Druh pozemku	Využití	Způsob ochrany	Stavba	Jiná právní ústata	Katastrální území dle ÚZE	Parcelní číslo dle ÚZE	Výměra dle ÚZE (m²)	Parcelní číslo GP	Výměra dle GP (m²)	Číslo GP	výkup (m²)	LMVZS1 CD x SZ (m²)	bez výkupu (m²)	Nabyvatel	SO/PS	pod 1 rok (m²)	SO/PS	do 1 roku (m²)	SO/PS	(m²)	Délka VB (m)	Číslo SO, PS	Oprávnění			
Hřbitovní Městec	1541	13.48	3152	1/1	709 04 226	Česká dráhy, a.s.	nádraží Lužvika Svobody 1222/12, 11000 Praha	2	2425	277	ostatní pl.	jiná plocha											277		Správa železnic, státní organizace	PS 15-02-11.1										Změna výměr obnovou operátu	
Hřbitovní Městec	1541	13.50	845	1/1	70994234	Česká republika Správa železnic, státní organizace	Státnídra 1003/7, 11000 Praha	1	2467	255	ostatní plocha a nádraží			stavba pro dopravu									255		Správa železnic, státní organizace	PS 15-02-11.1											
Hřbitovní Městec	1541	13.52	845	1/1	70994234	Česká republika Správa železnic, státní organizace	Státnídra 1003/7, 11000 Praha	1	2453	102	ostatní plocha a nádraží			jiná stavba									102		Správa železnic, státní organizace	PS 00-02-01 PS 09-02-01 PS 15-03-01											
Hřbitovní Městec	1541	13.58	3152	1/1	70994226	Česká dráhy, a.s.	nádraží Lužvika Svobody 1222/12, 11000 Praha	2	2247/25	43485	ostatní pl.	draha			Všechno blokem (jedle stromy)								14931		Správa železnic, státní organizace	SO 15-01-11.1 SO 15-02-11.1 SO 15-02-41 SO 15-02-71 SO 15-10-01.2 SO 15-11-01.2 SO 15-12-01 SO 15-13-01 SO 15-77-01 SO 15-84-01.1 PS 00-02-71 PS 15-02-11.1											
Hřbitovní Městec	1541	13.54	845	1/1	70994234	Česká republika Správa železnic, státní organizace	Státnídra 1003/7, 11000 Praha	1	553	285	ostatní plocha a nádraží			stavba pro dopravu, ž.č. 356									285		Správa železnic, státní organizace	PS 00-02-01 PS 09-02-01 PS 15-03-01											
Hřbitovní Městec	1541	13.75	10001	1/1	270041	Město Hřbitovní Městec	Handšova 801, 53803 Hřbitovní Městec	2	2247/7	2264	ostatní pl.	ostatní komunik.							Všechno blokem (jedle stromy)								8	PS 00-02-71	8	6	PS 00-02-71	Správa železnic, státní správa					
Hřbitovní Městec	1541	13.75	10001	1/1	270041	Město Hřbitovní Městec	Handšova 801, 53803 Hřbitovní Městec	2	2083	15254	ostatní pl.	ostatní komunik.							Všechno blokem (jedle stromy)									16	PS 00-02-71	14	6	PS 00-02-71	Správa železnic, státní správa	Změna výměr obnovou operátu			
Hřbitovní Městec	1541	13.8	845	1/1	70994234	Česká republika Správa železnic, státní organizace	Státnídra 1003/7, 11000 Praha	2	2247/1	20965	ostatní pl.	draha			Všechno blokem (jedle stromy)										1272	Správa železnic, státní organizace	SO 15-10-01.2 SO 15-11-01.2 SO 15-13-01 PS 00-02-71										Změna výměr obnovou operátu